

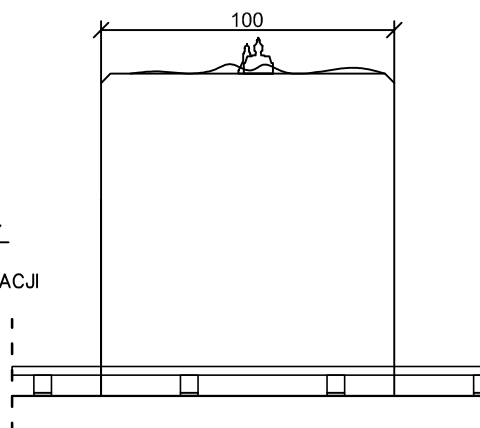
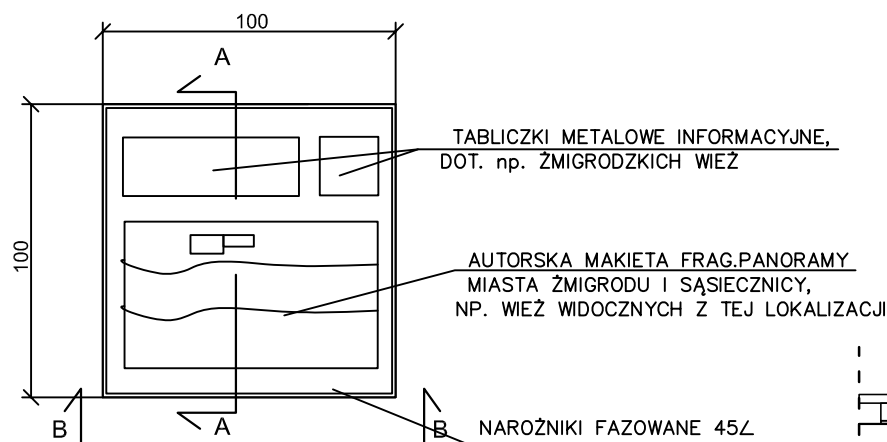
Mała architektura - MAKIETA Z FRAG.PANORAMY MIASTA I

RZEKI (Lokalizacja wg rys.PZT A-1 OZNACZENIE NR 14)

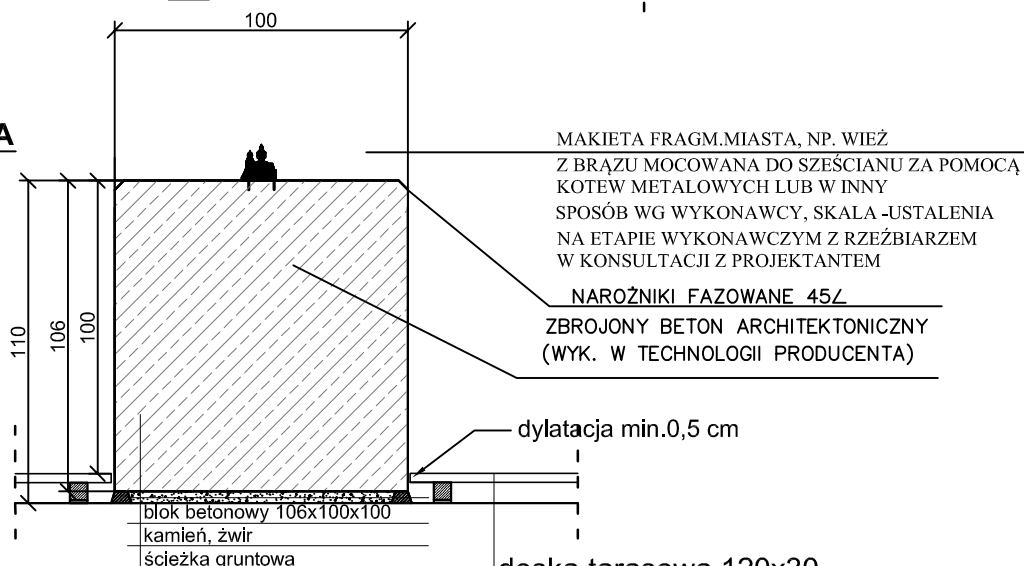
skala 1:25

Elewacja B-B

Rzut podstawowy



Przekrój A-A



deska tarasowa 120x30

legar drewniany 60x60

kamień, żwir

ścieżka gruntowa



Uwaga:

1. Przed przystąpieniem do prac budowlanych wszystkie wymiary należy sprawdzić w naturze.
2. W przypadku stwierdzenia braków i lub niezgodności należy zwrócić się do projektanta – przed wykonaniem zakresu robót, w stosunku do którego występują wątpliwości.
3. W razie otrzymania rysunków zamiennych obowiązują rysunki z ostatnią datą modyfikacji. Wcześniejsze rysunki traktuje się jako nieaktualne i należy je wycofać z budowy.
4. Wszelkie prace należy prowadzić zgodnie z obowiązującymi przepisami bezpieczeństwa i higieny pracy.
5. Wszystkie zastosowane materiały, rozwiązania techniczne i urządzenia muszą odpowiadać normom bezpieczeństwa ppoż. i BHP muszą posiadać odpowiednie atesty i certyfikaty.
6. Elementy małej architektury zamawiać w ostatnim etapie realizacji.

Inwestor: Gmina Żmigród Pl. Wojska Polskiego 2-3 Żmigród			
Projekt wykonawczy: Zagospodarowanie terenów przy rzece Sądziejki w Żmigrodzie			
Adres inwestycji: tereny nad rzeką Sądziejką w obrębie działek nr: 42AM13,2/2AM47,2/2A14,3AM 47, 4 AM47, 5/3 AM47, 15 AM9, 16/3AM9,49AM10, 50AM10, 51AM10, 2/6AM47,14/10A9, 16/2A9			
BRANŻA ARCHITEKTURA/KONSTRUKCJA		STADIUM: PW	
PRACOWNIA STUDIALNO-PROJEKTOWA IAK UP WE WROCŁAWIU		NR UPRAWNIEŃ	PODPIS
PROJEKT.	dr inż. arch. ANNA BOCHENSKA-SKALECKA	52/08001A DS-1287	
	dr inż. arch. kraj. EWA WALTER		
Tytuł rysunku: DETAL - MAKIETA Z FRAG.PANORAMY MIASTA			
SKALA:	DATA:	NR RYSUNKU:	WYDANE
1 : 2 5	07.2016	A 1 6	1